

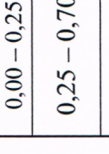



KARTA DOKUMENTACYJNA WIERCENIA BADAWCZEGO nr 8/2014

Temat:	Dokumentacja geotechniczna dla projektowanej przebudowy drogi powiatowej nr 1212W odcinek Pajewo Wielkie – Gołymin Ośrodek		
Inwestor	Powiatowy Zarząd Dróg w Ciechanowie, 06-400 Ciechanów, ul. Mazowiecka 7		
Miejscowość	Obiedzino	Rzędna otworu	123,15 m n.p.m.
Gmina	Gołymin Ośrodek	Kilometraż	6+400 km
Powiat	ciechanowski	Data wykonania	10.12.2014 roku

Warunki wodne (głębokość nawierconego i ustabilizowanego zwierciadła wody [m p.p.t.]	Przelot w-wy od do [m]		Miąższość w-wy [m]	Profil litologiczny Skala 1:50	Symbol geotechniczny	Stratygrafia	Badania makroskopowe				
	0,00 – 0,25	0,25 – 0,70					0,70 – 1,70	1,70 – 2,25	Wilgotność	Ilość walczkowań	Stan gruntu
brak	0,00 – 0,25	0,25 – 0,70	0,25		nN/H/	Czwartorzęd	Nasyt niebudowlany /Grunt próchniczny/	mw	-	-	tpl
	0,70 – 1,70	1,70 – 2,25	0,45		H		Grunt próchniczny	mw	-	-	tpl
			1,00		Pg		Piasek gliniasty, brązowy	mw	0/0		tpl
			0,55		Πp		Pył piaszczysty, jasno-brązowy	mw	1/1		tpl