

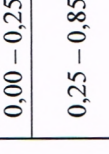


KARTA DOKUMENTACYJNA WIERCENIA BADAWCZEGO nr 4/2014

Temat:	Dokumentacja geotechniczna dla projektowanej przebudowy drogi powiatowej nr 1212W odcinek Pajewo Wielkie – Gołymin Ośrodek		
Inwestor	Powiatowy Zarząd Dróg w Ciechanowie, 06-400 Ciechanów, ul. Mazowiecka 7		
Miejscowość	Obiedzino	Rzędna otworu	125,30 m n.p.m.
Gmina	Gołymin Ośrodek	Kilometraż	5+620 km
Powiat	ciechanowski	Data wykonania	10.12.2014 roku

Warunki wodne (głębokość nawierconego i ustabilizowanego zwierciadła wody [m p.p.t.]	brak		
	Przelot w-wy od do [m]	0,00 – 0,25 0,25 – 0,85	0,85 – 2,25
	Mięszkość w-wy [m]	0,25 0,60	1,40
Profil litologiczny Skala 1:50			
Symbol geotechniczny	nN/H/	Pg	Pg
Stratygrafia	Czwartorzęd		
Badania makroskopowe			
Rodzaj gruntu i barwa	Nasyt niebudowlany /Grunt próchniczny/ Piasek gliniasty, brązowy	mw mw	0/0 0/0
Wilgotność		mw	tpl/pl
Ilość wateczkowań			tpl
Stan gruntu			