




KARTA DOKUMENTACYJNA WIERCENIA BADAWCZEGO nr 23/2014

Temat:	Dokumentacja geotechniczna dla projektowanej przebudowy drogi powiatowej nr 1212W odcinek Pajewo Wielkie – Gołymin Ośrodek		
Inwestor	Powiatowy Zarząd Dróg w Ciechanowie, 06-400 Ciechanów, ul. Mazowiecka 7		
Miejscowość	Sławki	Rzędna otworu	113,65 m n.p.m.
Gmina	Gołymin Ośrodek	Kilometraż	9+400 km
Powiat	ciechanowski	Data wykonania	10.12.2014 roku

Warunki wodne (głębokość nawierconego i ustabilizowanego zwierciadła wody [m p.p.t.]	brak		
	Przelot w-wy od do [m]	0,00 – 0,35 0,35 – 0,80	0,80 – 2,25
	Mięszkość w-wy [m]	0,35 0,45	1,45
Profil litologiczny Skala 1:50			
Symbol geotechniczny	nN/H/ H	Gz	
Stratygrafia	Czwartorzęd		
Badania makroskopowe			
Rodzaj gruntu i barwa	Nasyt niebudowlany /Grunt próchniczny/ Grunt próchniczny Gлина зwięзла, бразова	Wilgotność mw su mw	Ilość waleczkowań - - 4/4
Stan gruntu	-	-	tpl