

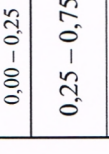


# KARTA DOKUMENTACYJNA WIERCENIA BADAWCZEGO nr 20/2014

Temat:	Dokumentacja geotechniczna dla projektowanej przebudowy drogi powiatowej nr 1212W odcinek Pajewo Wielkie – Gołymin Ośrodek		
Inwestor	Powiatowy Zarząd Dróg w Ciechanowie, 06-400 Ciechanów, ul. Mazowiecka 7		
Miejscowość	Konarzewo Wielkie	Rzędna otworu	113,15 m n.p.m.
Gmina	Gołymin Ośrodek	Kilometraż	8+795 km
Powiat	ciechanowski	Data wykonania	10.12.2014 roku

Warunki wodne (głębokość nawierconego i ustabilizowanego zwierciadła wody [m p.p.t.]	brak		
	Przelot w-wy od do [m]	0,00 – 0,25 0,25 – 0,75	1,50
	Miąższość w-wy [m]	0,25 0,50	1,50
Profil litologiczny Skala 1:50			
Symbol geotechniczny	n/N/H/ H	Gz	
Stratygrafia	Czwartorzęd		
Badania makroskopowe			
Rodzaj gruntu i barwa	Głina zwięzła, brązowa		
Wilgotność	mw		
Ilość waleczkowań	4/4		
Stan gruntu	tpl		