




Załącznik nr 4/18.

# KARTA DOKUMENTACYJNA WIERCENIA BADAWCZEGO nr 18/2014

Temat:	Dokumentacja geotechniczna dla projektowanej przebudowy drogi powiatowej nr 1212W odcinek Pajewo Wielkie – Gołymin Ośrodek		
Inwestor	Powiatowy Zarząd Dróg w Ciechanowie, 06-400 Ciechanów, ul. Mazowiecka 7		
Miejscowość	Konarzewo Stare	Rzędna otworu	113,15 m n.p.m.
Gmina	Gołymin Ośrodek	Kilometraż	8+395 km
Powiat	ciechanowski	Data wykonania	10.12.2014 roku

Badania makroskopowe	Stan gruntu	-		szg	tpl
	Ilość walczkowań	-		-	4/4
	Wilgotność	mw		su	mw
	Rodzaj gruntu i barwa	Grunt próchniczny		Piasek drobny, brązowo-żółty	Gлина zwięzła, brązowa
Stratygrafia	Czwartorzęd				
Symbol geotechniczny	H	Pd	Gz		
Profil litologiczny Skala 1:50					
Mięszkość w-wy [m]	0,45	0,55	1,25		
Przelot w-wy od do [m]	0,00 – 0,45	0,45 – 1,00	1,00 – 2,25		
Warunki wodne (głębokość nawierconego i ustabilizowanego zwierciadła wody [m p.p.t.]	brak				