




KARTA DOKUMENTACYJNA WIERCENIA BADAWCZEGO nr 17/2014

| | | | |
|-------------|--|----------------|-----------------|
| Temat: | Dokumentacja geotechniczna dla projektowanej przebudowy drogi powiatowej nr 1212W odcinek Pajewo Wielkie – Gołymin Ośrodek | | |
| Inwestor | Powiatowy Zarząd Dróg w Ciechanowie, 06-400 Ciechanów, ul. Mazowiecka 7 | | |
| Miejscowość | Konarzewo Stare | Rzędna otworu | 113,25 m n.p.m. |
| Gmina | Gołymin Ośrodek | Kilometraż | 8+198 km |
| Powiat | ciechanowski | Data wykonania | 10.12.2014 roku |

| | | | | | |
|--|---|---|---|------------------------------|-----|
| Badania makroskopowe | Stan gruntu | - | | szg | tpl |
| | Ilość walczkowań | - | | - | 4/4 |
| | Wilgotność | mw | | su | mw |
| | Rodzaj gruntu i barwa | Grunt próchniczny | | Piasek drobny, brązowo-żółty | |
| Stratygrafia | | Czwartorzęd | | | |
| Symbol geotechniczny | H | Pd | Gz | | |
| Profil litologiczny Skala 1:50 |  |  |  | | |
| Mięszkość w-wy [m] | 0,45 | 0,95 | 0,85 | | |
| Przelot w-wy od do [m] | 0,00 – 0,45 | 0,45 – 1,40 | 1,40 – 2,25 | | |
| Warunki wodne (głębokość nawierconego i ustabilizowanego zwierciadła wody [m p.p.t.] | brak | | | | |